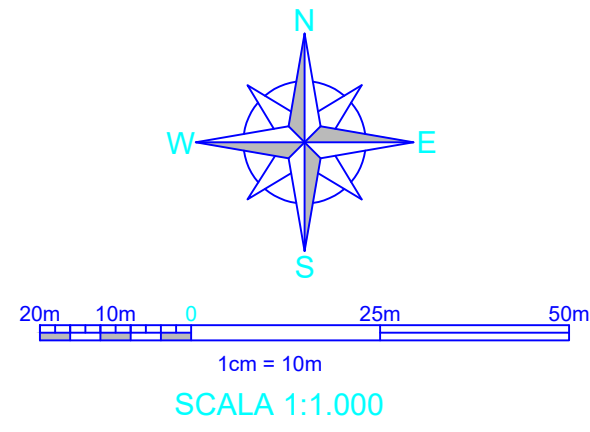
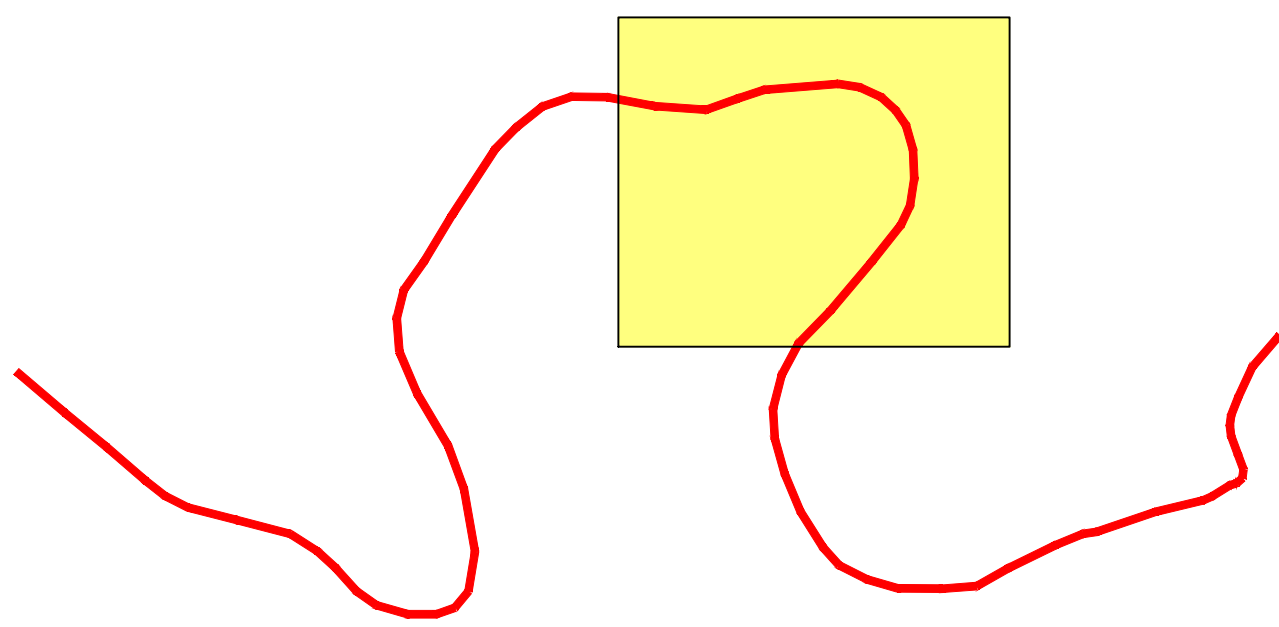



LEGENDA	
INTERVENTI	
	Argine di progetto
	Intervento di protezione al piede argine di Tipo 4
	Intervento di protezione al piede argine di Tipo 5
	Intervento di protezione dei pennelli esistenti
	Alveo attivo del F. Sele (alla data del rilievo)
	Pennelli esistenti
	Pennelli esistenti interessati da interventi di protezione
	Asse del F. Sele
	Asse argine come da rilievo 2016
SEZIONI	
1	Sezioni Rilievo 2016
32	Sezioni Progetto Definitivo 2014
12	Sezioni integrative (su base Rilievo 2016)
Sez. a	Sezioni argine destro
DA10	Sezioni argine sinistro
SA11	Sezioni argine sinistro



CONSORZIO BONIFICA DI PAESTUM

REGOLARIZZAZIONE CONFLUENZA Fiumi  
SELE-CALORE LUCANO-  
ADEGUAMENTO E SISTEMAZIONE DEGLI  
ARGINI ESISTENTI DEL FIUME SELE

PROTOCOLLO DI INTESA  
CONSORZIO DI BONIFICA E COMUNE DI CAPACCIO PAESTUM  
**PROGETTO DEFINITIVO**  
(Lavori di completamento)  
(Adeguate agli esiti della Conferenza dei Servizi)



TAV. G-10	Planimetria con indicazione delle opere di sistemazione arginale tra le sezioni d'alveo n. 87 e n. 113	SCALA 1:1.000
--------------	--------------------------------------------------------------------------------------------------------------	------------------

PROGETTO E REDATTO A CURA  
DELL'AREA TECNICA DEL  
CONSORZIO BONIFICA DI PAESTUM  
ing. Guido CONTI  
geom. Roberto CHARELLI  
geom. Antonio Del Prete  
geom. Angelo Iorio  
geom. Pietro Mancino

STUDIO IDROLOGICO IDRAULICO E  
CONSULENZA PER LA PROGETTAZIONE  
ing. Vincenzo NAPOLI

GEOLOGIA  
dott. prof. Giuseppe CARRATU  
RELAZIONE VEGETAZIONALE  
dott.ssa Roberta CATALDO

INDAGINI GEOGNOSTICHE E  
PROVE DI LABORATORIO  
PLP GROUP S.r.l.

RILIEVI TOPOGRAFICI  
GEO 3 Art S.r.l.

RESPONSABILE UNICO DEL PROCEDIMENTO  
arch. Rodolfo SABELLI

NOVEMBRE 2017